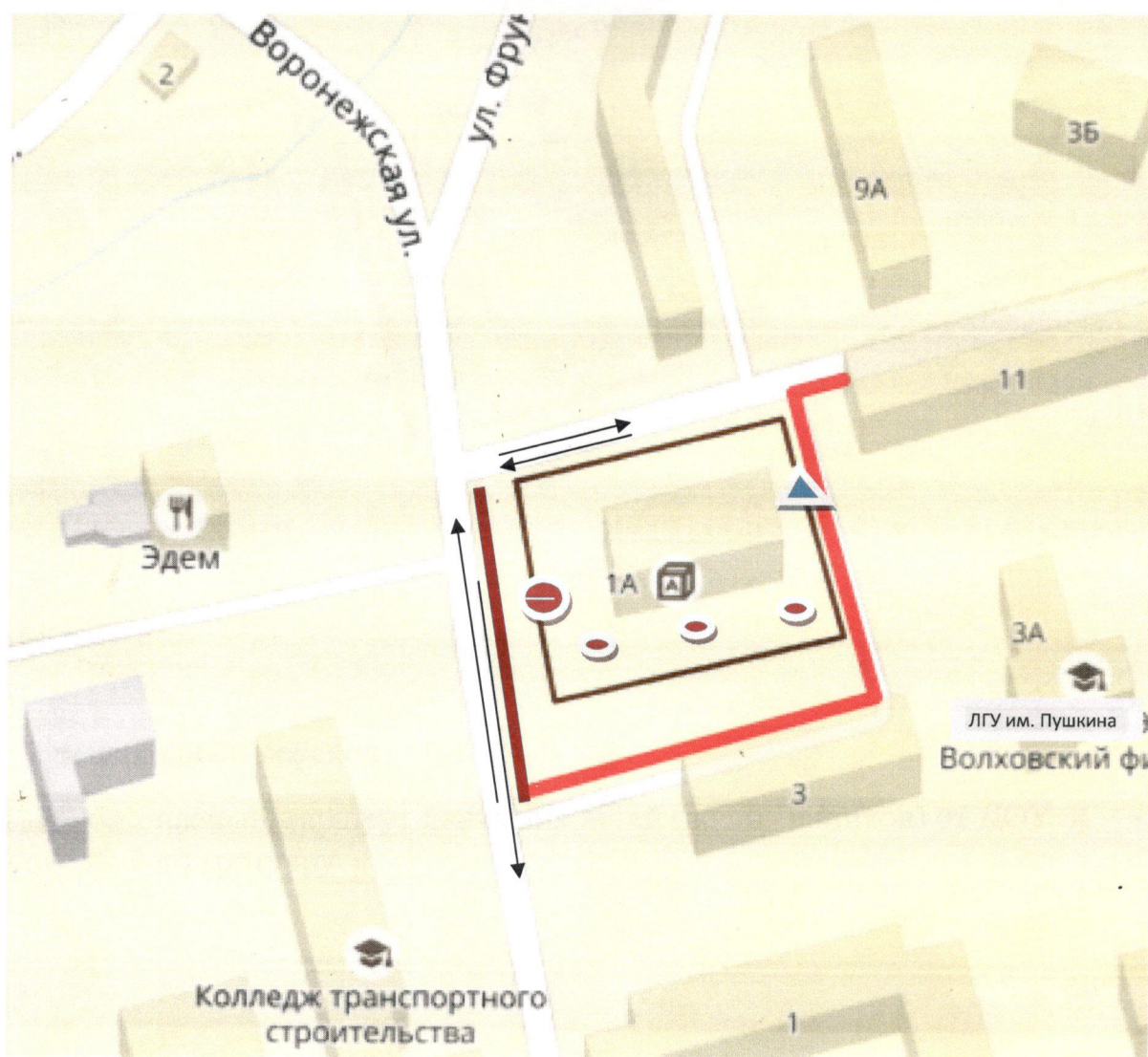








План – схемы ДОУ

План схема района расположения ДОУ (корпус № 2) и организация дорожного движения в непосредственной близости от образовательного учреждения, маршруты движения детей



-  - кроме обслуживающего транспорта
-  - пути движения транспортных средств
-  - пути движения детей (воспитанников) в/из образовательного учреждения (тротуар)
-  - групповые участки
-  - территория ДОУ
-  - вход на территорию ДОУ